

Mittersill: Wanderung zur Hoergeralm



Erlebnis: ★ ★ ★ ★ ★

Landschaft: ★ ★ ★ ★ ★

Länge: 17,9 km

Höhenmeter: ▲ 787 m

▼ 790 m

Zeit: 4:00-5:00 h

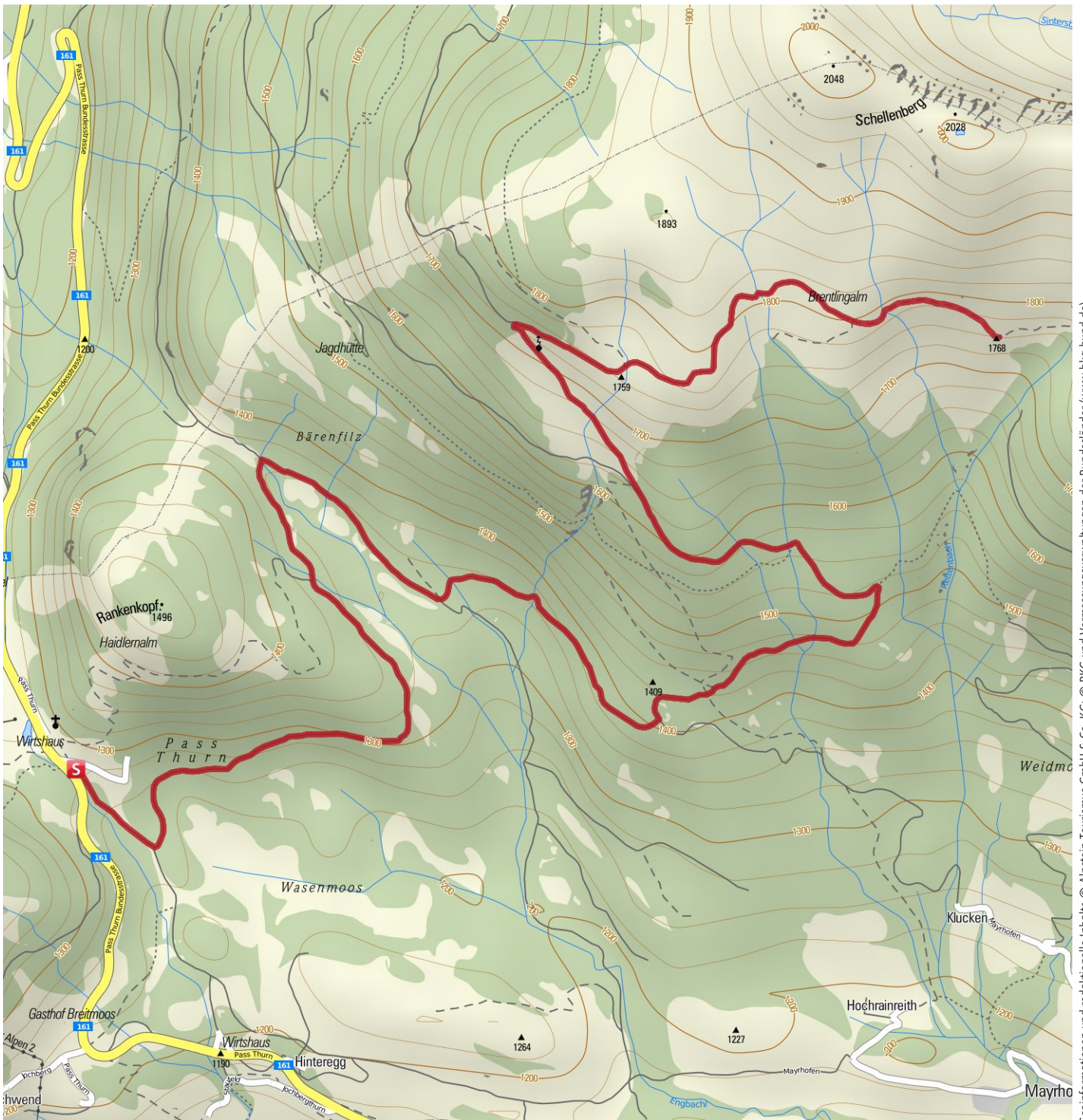
Schwierigkeit: **mittel**

Kondition: ★ ★ ★ ★ ★

Technik: ★ ★ ★ ★ ★

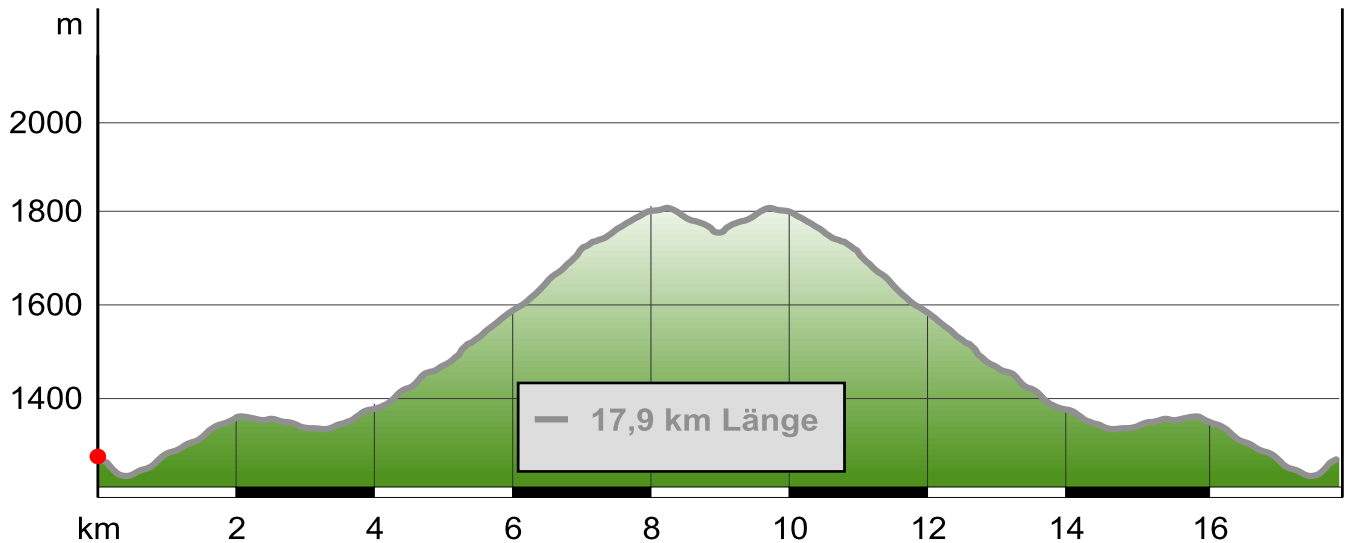
Beste Jahreszeit:

J F M A **M J J A** S O N D



Geoinformationen und redaktionelle Inhalte © Alpstein Tourismus GmbH & Co. KG © BKG und Vermessungsverwaltungen der Bundesländer (www.bkg.bund.de)

Mittersill: Wanderung zur Hoergeralm



Beschreibung

Kurzbeschreibung

Wandern Sie zur Hörgeralm am Schellenberg! Von dort erstreckt sich ein wunderschönes Almgebiet, das durch seine Alpenflora besonders hervorsticht. Arnika und Almrosen vervielfältigen die wunderschöne Höhenregion. Ziegen und Kühe genießen die saftigen Almkräuter. Der Schellenberg, der Maurerkogel und der Rescheskogel bestechen durch ihren herrlichen Ausblick in den Nationalpark Hohe Tauern.

Start der Tour

Pass Thurn

Wegbeschreibung

Wandern Sie vom Ferienhotel Pass Thurn rechts die alte Pass Thurn Strasse Richtung Mittersill. Nach ca. 10 min biegen sie links auf den Weg der Hochmoorrunde mit der Wegnummer 77 ein und halten sich Richtung Bärenfilz. Entlang eines flachen Waldweges erreichen Sie nach ca. 75 Minuten die Weggabelung beim Wetterkreuz. Zweigen Sie dann links ab und wandern zur Hörgeralm auf 1.768 m. Auf der Hörgeralm angekommen gibt es verschiedene Abstiegsmöglichkeiten. Entweder wandern Sie vorbei am Zanglgraben zur Wegnummer 73 auf den Panoramaweg oder wandern den selben Weg bis zum Wetterkreuz und dann die Wegnummer 77 nach Klucken oder Sie wandern wieder an den Ausgangspunkt der Wanderung zurück.

Ausrüstung

Festes Schuhwerk (Bergschuhe), alpine Wanderbekleidung, eine Wanderkarte, ausreichend Trinkwasser und eine Jause erforderlich.

Sicherheit

Ein Grundmaß an Trittsicherheit ist erforderlich.

Karte

Alpenwelt Verlag A 103 Mittersill-Hollersbach-Stuhlfelden

Parken

Im Bereich des Pass Thurns befinden sich ausreichend Parkmöglichkeiten.

Öffentliche Verkehrsmittel

Die Region Mittersill-Hollersbach-Stuhlfelden ist durch die Pinzgauer Lokalbahn und ÖBB- Busse sehr gut erreichbar.

Weitere Infos / Links

Mittersill Plus GmbH, Stadtplatz 1, 5730 Mittersill, Tel. +43(0) 6562 4292

info@mittersill-tourismus.at, www.mittersill.at

Eigenschaften

-  familiengerecht, Kinder
-  aussichtsreich
-  Streckentour
-  Rundtour
-  faunistische Highlights

Autor und Quelle

- Erstellt:** 21-04-2011
- Geändert:** 21-04-2011
- Quelle:** Ferienregion Nationalpark Hohe Tauern (ÖSTERREICHS WANDERDÖRFER)

Mittersill: Wanderung zur Hoergeralm

<http://www.nationalpark.at/>




DIE NATIONALPARK-REGION

Bilder



Beim "Jagaloch" Richtung Hörgeralm lichtet sich der Wald und der Großvenediger rückt ins Blickfeld. Im Bild ein wunderschöner Blick auf den Hausberg, den Pihapper.

Quelle: Mittersill Plus GmbH



Beim "Jagaloch" Richtung Hörgeralm lichtet sich der Wald und der Großvenediger rückt ins Blickfeld.

Quelle: Mittersill Plus GmbH